

**BÖHLER & BÖHLER**  
ARCHITEKTEN & INGENIEURE  
78467 Konstanz, Löhnerhofstraße 9

Tel.: 07531/62039  
Fax: 07531/53086

PROJEKT

Stadt Meersburg / Bereich "Stettener Straße"  
Klarstellungs- und Abrundungssatzung  
Flurstücke-Nr. 771/9 und 771/10

PLANART

Lageplan zur Satzung

715 95 401

Masstab

1/500

FORMAT

DATUM

NAME

DIN A 2

11.09.96

ebö/rö

**4.01**

Landwehr, Bürgermeister

### Stadt Meersburg

#### Verfahrensübersicht zur Aufstellung der Klarstellungs- und Abrundungssatzung für den Bereich „Stettener Straße“

Aufstellungsbeschluß	05.03.1996
Beschlußfassung über die öffentliche Auslegung und die Anhörung der Träger öffentlicher Belange	05.03.1996
Veröffentlichung Aufstellungsbeschluß	21.03.1996
Benachrichtigung der Träger öffentlicher Belange von der Auslegung	03.04.1996
Öffentliche Auslegung	01.04.-15.04.1996
Beratung und Beschlußfassung über die eingegangenen Bedenken und Anregungen und Satzungsbeschluß	23.07.1996

Meersburg, den 18.09.1996

Landwehr, Bürgermeister




## Planzeichen / Hinweise




◦ Festgelegte Grenze zur Abrundung des im Zusammenhang bebauten Ortsteil, gem. § 3 Satzung.



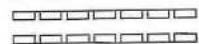
◦ Bestehende Gebäude




◦ Flurstücksgrenzen mit Flurstücksnummer



◦ Höhenlinien



◦ vorhandenes Geh- und Fahrrecht



◦ Umgrenzung von Flächen zum Anpflanzen von Bäumen und Sträuchern gem. § 9 (1) Nr. 25 a) BauGB.



◦ Zu pflanzende Bäume, gem. § 9 (1) Nr. 25 a) BauGB.



◦ Baugrenze gem. § 23 (1, 3) BauNVO