



**Ausfertigung:**

Der zeichnerische Inhalt dieses Bebauungsplans stimmt mit dem Satzungsbeschluss des Gemeinderats der Stadt Meersburg vom 8. Februar 2011 überein.

Ausgefertigt:  
Meersburg, den 11. Februar 2011






Dr. Brütch  
Bürgermeister

<b>STADT MEERSBURG</b> <b>BODENSEE-KREIS</b>	
<b>BEBAUUNGSPLAN "OB DEM HINTERECK"</b> <b>(KURGEBIET), 3. ÄNDERUNG</b>	
M 1 / 500	12. Okt. 2010
<b>PLANUNGSBÜRO SCHULER GMBH</b> <b>BURGWEG 18</b>	
<b>72818</b>	<b>TROCHTELFINGEN</b>




**Legende**

Art und Maß der baulichen Nutzung

-  Sondergebiet Kurstift
-  maximale Gebäudehöhe (siehe Textteil)
-  Grundflächenzahl GRZ
-  abweichende Bauweise
-  Bezugshöhe



Überbaubare Grundstücksfläche

-  Baugrenze

Verkehrsflächen

-  öffentliche Verkehrsfläche




Flächen f. Maßnahmen zum Schutz von Natur u. Landschaft

-  Flächen zum Anpflanzen von Bäumen, Sträuchern und sonstigen Bepflanzungen
-  OEF-Maßnahme "Zauneidechse"

Flächen f. besondere Anlagen und Vorkehrungen zum Schutz vor schädlichen Umwelteinwirkungen

-  Lärmpegelbereich III (s. schalltechnische Untersuchung)

Sonstige Festsetzungen

-  Geltungsbereich des Bebauungsplans
-  Geltungsbereich der Änderung
-  Abgrenzung unterschiedl. Festsetzungen

**Nutzungsschablone**

Baugebiet	maximale Gebäudehöhe
Grundflächenzahl GRZ	---
Bauweise	---