


STADT MEERSBURG

BODENSEEKREIS

BEBAUUNGSPLAN

BRETTE

M 1/500



DATEN DER PLANBEARBEITUNG:








- | | |
|--|---------------------------------|
| 1. BESCHLUSS ÜBER DIE AUFSTELLUNG DES BEBAUUNGSPLANES | VOM 19. 7. 1972 +
4. 3. 1975 |
| 2. ENTWURFSDATUM | VOM 15. 7. 1975 |
| 3. ÄUSSERUNGEN DER TRÄGER ÖFFENTLICHER BELANGE: | |
| ✓ 3.1 STRASSENBAUAMT | VOM 23. 5. 1975 +
9. 9. 1975 |
| ✓ 3.2 WASSERWIRTSCHAFTSAMT | VOM 5. 3. 1975 |
| ✓ 3.3 LANDWIRTSCHAFTSAMT | VOM 5. 3. 1975 |
| ✓ 3.4 KREISSTELLE FÜR NATURSCHUTZ UND LANDSCHAFTSPFLEGE | VOM 5. 3. 1975 |
| ✓ 3.5 BADENWERK AG | VOM 11. 9. 1975 |
| ✓ 3.6 LANDESDENKMALAMT | VOM 21. 7. 1975 |
| ✓ 3.7 GEMERBEAUF SICHTSAMT | VOM 26. 8. 1975 |
| ✓ 3.8 UMWELTSCHUTZAMT | VOM 28. 10. 1975 |
| ✓ 3.9 VERMESSUNGSAMT | VOM 5. 3. 1975 |
| ✓ 3.10 REGIERUNGSPRÄSIDIUM TÜBINGEN | VOM 21. 1. 1977 |
| 4. ÖFFENTLICHE AUSLEGUNG DES ENTWURFS | VOM 31. 7. - 16. 9. 1975 |
| 5. BESCHLUSSFASSUNG ÜBER DEN BEBAUUNGSPLAN ALS SATZUNG | VOM 14. 9. 1976 / 22. 11. 77 |
| 6. GENEHMIGUNG DER SATZUNG | VOM |
| 7. ÖFFENTLICHE BEKANNTMACHUNG DER GENEHMIGUNG (BEGINN DER RECHTSVERBINDLICHKEIT) | VOM |
| 8. ORT UND ZEIT DER ÖFFENTLICHEN AUSLEGUNG DES GENEHMIGTEN BEBAUUNGSPLANES | VOM |

AUSARBEITUNG:

DER STADTBAUMEISTER DER STADT MEERSBURG

DER BÜRGERMEISTER DER STADT MEERSBURG:

PLANZEICHENERKLÄRUNG

	GRENZE DES RÄUMLICHEN GELTUNGSBEREICHES DES BEBAUUNGSPLANES.	§ 9 (7) BBAUG												
	ALLGEMEINES WOHNGEBIET	§ 4 BAUNVO												
	ÖFFENTLICHE PARKPLÄTZE	§ 9 (1) 11 BBAUG												
	KINDERSPIELPLATZ	§ 9 (1) 15 + 22 BBAUG												
	GRUNDSTÜCKE, DIE VON BEBAUUNG UND SICHTBEHINDERNDER BEPFLANZUNG FREIZUHALTEN SIND. (BEPFLANZUNG MAX. 10 CM HOCH). SICHTDREIECK	§ 9 (1) 10 BBAUG												
	FAHRBAHNFLÄCHE MIT SCHRAMMBORD, VISIER UND STRASSENKANAL MIT SCHACHT UND HÖHENQUOTEN													
	VERBINDLICHE FIRSTRICHTUNG IM VERBINDLICHEN BEBAUUNGSVORSCHLAG	§ 9 (1) 2 BBAUG												
	GRUNDSTÜCKSGRENZE													
	BAUGRENZE MIT GRÖßENANGABE IN METER	§ 23 (1) BAUNVO												
	ABGRENZUNG UNTERSCHIEDLICHER NUTZUNG	§ 16 (4) BAUNVO												
	FLÄCHE FÜR GARAGEN	§ 9 (1) 4 BBAUG												
	FLÄCHE FÜR STELLPLÄTZE	§ 9 (1) 4 BBAUG												
	PFLANZGEBOT FÜR: AHORN	§ 9 (1) 25 BBAUG												
	BAUMWEIDE													
	EICHE													
	HAINBUCH													
	OBSTBAUM													
	TRAUBENKIRSCHEN													
	LIGUSTER													
	LANDSCHAFTSSCHUTZGEBIET	§ 9 (4) BBAUG												
	NUR EINZEL- UND DOPPELHÄUSER ZULÄSSIG.	§ 22 (4) BAUNVO												
	NUR HAUSGRUPPEN ZULÄSSIG.	§ 22 (4) BAUNVO												
EGFH	ERDGESCHOSSFUßBODENHÖHEN	§ 9 (2) BBAUG												
<table border="1" data-bbox="292 1657 430 1769"> <tr> <td>WA</td> <td>11</td> </tr> <tr> <td>0.3</td> <td>0.6</td> </tr> <tr> <td>20° - 30°</td> <td></td> </tr> </table>	WA	11	0.3	0.6	20° - 30°		<table border="1" data-bbox="582 1668 941 1769"> <tr> <td>BAUGEBIET</td> <td>ZAHLE DER VOLLGESCHOSSE</td> </tr> <tr> <td>GRUNDFLÄCHENZAHLE</td> <td>GESCHOSSFLÄCHENZAHLE</td> </tr> <tr> <td>DACHNEIGUNG</td> <td>BAUMWEISE</td> </tr> </table>	BAUGEBIET	ZAHLE DER VOLLGESCHOSSE	GRUNDFLÄCHENZAHLE	GESCHOSSFLÄCHENZAHLE	DACHNEIGUNG	BAUMWEISE	§ 9 (1) 1 BBAUG § 17 BAUNVO
WA	11													
0.3	0.6													
20° - 30°														
BAUGEBIET	ZAHLE DER VOLLGESCHOSSE													
GRUNDFLÄCHENZAHLE	GESCHOSSFLÄCHENZAHLE													
DACHNEIGUNG	BAUMWEISE													
	BAROCKTURM, DENKMALGESCHÜTZT													
	MIT BEH-, FAHR- UND LEITUNGSRECHT ZU BELASTENDE FLÄCHEN.	§ 9 (1) 21 BBAUG												
	WASSEHSCHUTZ	§ 9 (4) BBAUG												



Genehmigt
nach § 11 BBAUG i. V. mit
§ 2 Ziffer 1 der 2. DVO der
Landesregierung
Landratsamt Bodenseckreis
Teilmang, den 9. Juni 1978