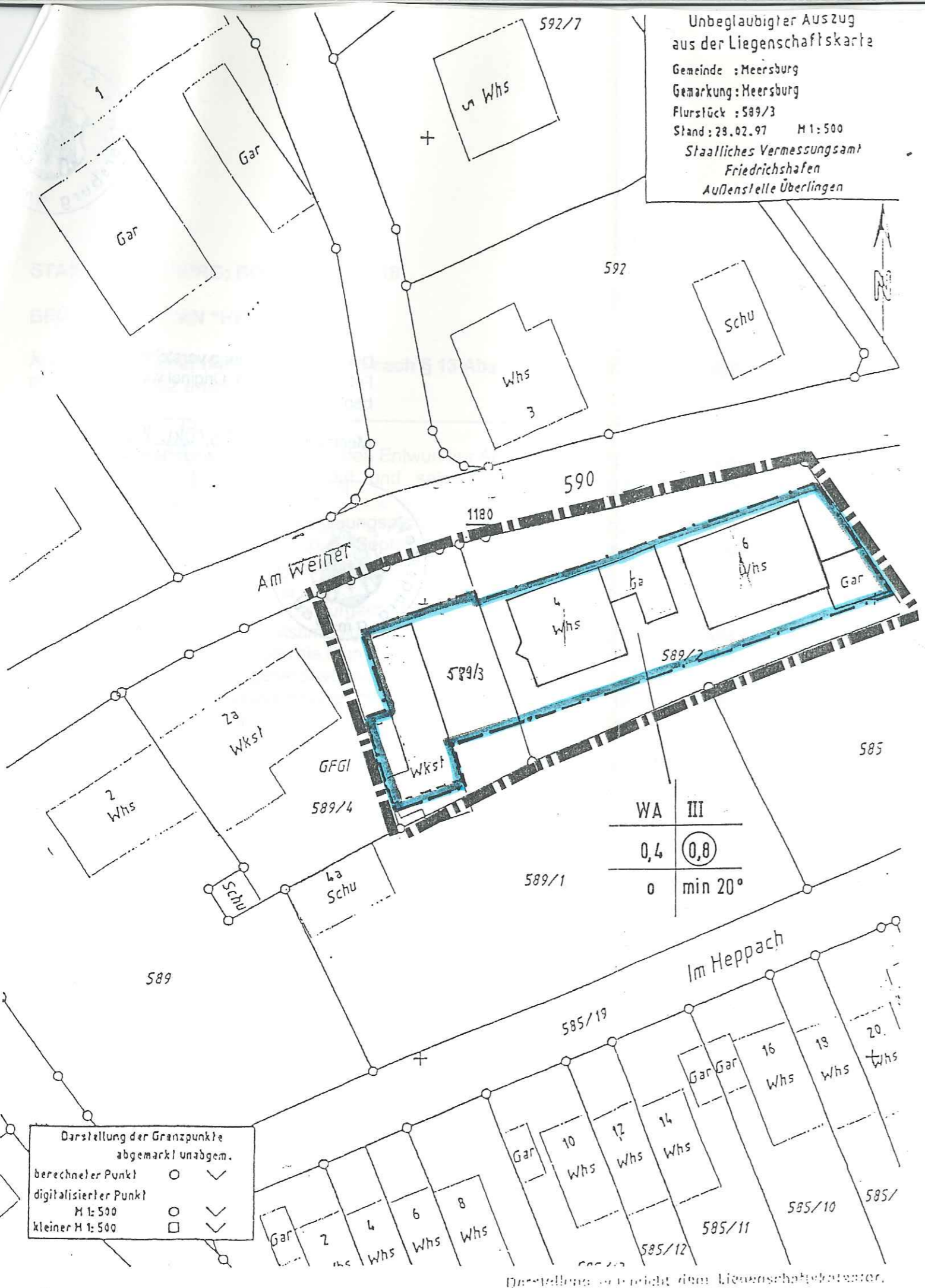


Unbeglaubigter AUSZUG  
aus der Liegenschaftskarte  
Gemeinde : Meersburg  
Gemarkung : Meersburg  
Flurstück : 589/3  
Stand : 28.02.97 M 1:500  
Staatliches Vermessungsamt  
Friedrichshafen  
Außenstelle Überlingen



WA	III
0,4	0,8
o	min 20°

LEGENDE

- Art und Maß der baulichen Nutzung
- WA Allgemeines Wohngebiet
  - 0,4 Grundflächenzahl
  - III Zahl der Vollgeschosse
  - 0,8 Geschossflächenzahl

- Bauweise
- o offene Bauweise

- Überbaubare Grundstücksfläche
- Baugrenze

- Sonstige Festsetzungen
- Geltungsbereich der Änderung

Nutzungsschablone

Baugebiet	Zahl der Vollgeschosse
Grundflächenzahl GRZ	Geschoßflächenzahl GFZ
Bauweise	Dachneigung

Ausfertigung  
Der zeichnerische Inhalt dieses Bebauungsplans stimmt mit dem Satzungsbeschluss des Gemeinderats der Stadt Meersburg vom 22.09.1998 überein.

Ausgefertigt: Meersburg, 23.09.1998

*Friedrich Schmid*  
Bürgermeister




STADT MEERSBURG

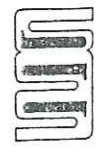
**ÄNDERUNG DES BEBAUUNGSPLANS  
"HEPPACH"**

Maßstab 1 : 500

5. Mai 1998



PLANUNGSBÜRO  
DIPL.-ING. HANS-DIETER SCHULER  
FREIER ARCHITEKT REGIERUNGSBAUMEISTER  
72818 TROCHTELFINGEN



Darstellung der Grenzpunkte  
abgemerkt unabhgem.  
berechneter Punkt ○  
digitalisierter Punkt ○  
M 1:500  
kleiner M 1:500 □

Darstellung entspricht dem Liegenschaftskataster.