

Station	Gradientenhöhen	Geländehöhen
0+014,180	467,901	467,84
0+014,180	467,892	
0+014,180	467,797	
0+014,180	467,738	467,74
0+014,180	467,734	
0+014,180	467,750	
0+014,180	467,804	
0+014,180	467,932	467,84
0+014,180	468,126	468,14
0+014,180	468,132	
0+014,180	468,257	468,25
0+014,180	468,296	
0+014,180	468,351	468,47
0+014,180	468,404	
0+014,180	468,504	468,47
0+014,180	468,604	468,59
0+014,180	468,704	468,69
0+014,180	468,793	468,75
0+014,180	468,803	
0+014,180	468,867	468,80
0+014,180	468,876	
0+014,180	468,873	468,79
0+014,180	468,830	468,76
0+014,180	468,819	
0+014,180	468,707	468,73
0+014,180	468,536	468,62
0+014,180	468,346	468,56
0+014,180	468,327	468,327

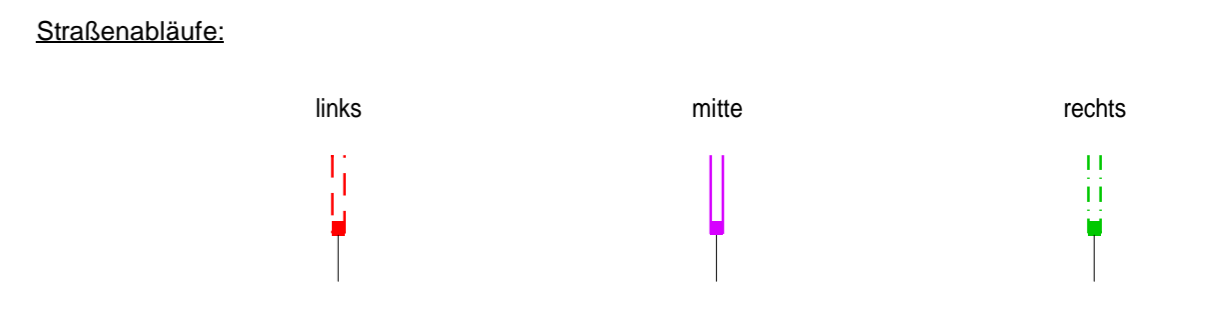
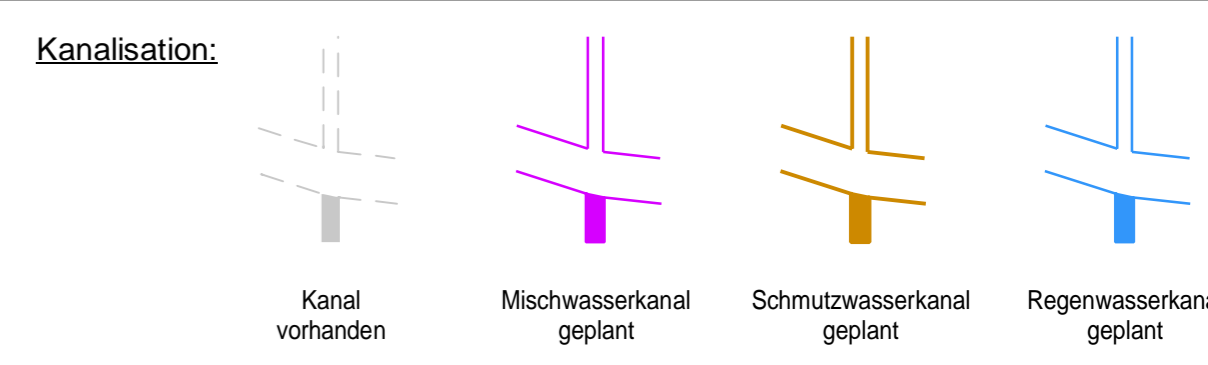
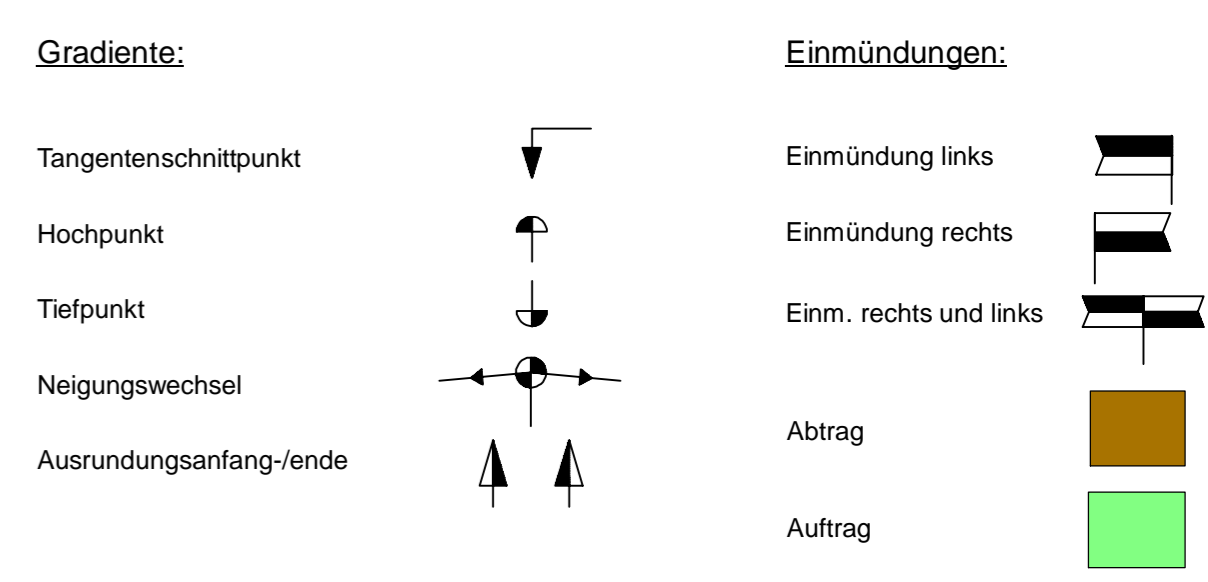
  

Station	Gründungstiefe	Gründungsbreite
0+035,627	14,18	10,000
0+024,953	5,13	3,338
0+000,021	0,000	3,62
0+026,434	22,21	20,000
0+059,979	24,21	40,000
0+111,216	8,64	10,000
0+139,160	35,39	30,16

Station	Gründungstiefe	Gründungsbreite
0+014,180	4,4 cm	q=2,50 %
0+070,000	4,4 cm	q=2,50 %
0+130,000	4,4 cm	q=2,50 %
0+139,160	4,7 cm	q=2,70 %

### Zeichenerklärung



Plan nur zur Ausschreibung!  
Plan nicht zur Bauausführung freigegeben!  
für die Massen gilt das LV!

### Erweiterung Gewerbegebiet Toren Achse 100

Nr.	Art der Änderung	Datum	Name

Koordinatensystem: UTM  
Bezugshöhen-System: DHHN2016

<b>INGENIEURBÜRO</b> <b>DIPL.-ING. K.LANGENBACH GmbH</b> BERATENDE INGENIEURE VBI	Datum	Zeichen	
	bearbeitet	Juni 21	LaD
72488 SIGMARINGEN, In der Au 11 TEL: 07571/7445-0 FAX: 07571/7445-66 E-Mail: info@langenbach.de in Kooperation mit: K. Langenbach Dresden GmbH Alenannenstraße 15A, 01309 Dresden, Tel.: 0351/31541-0	gezeichnet	Juni 21	FaA
	geprüft:	30.06.2021	

<b>BAUHERR:</b> 	<b>ANERKANNT BAUHERR:</b>
<b>MASSNAHME:</b> Erweiterung Gewerbegebiet <b>Toren</b> in Meersburg - Ausführungsplanung -	bearb.: gez.: gepr.: <b>Höhenplan</b> Maßstab M 1:500/50 UNTERLAGE 6 PLAN 1