


Legende


Art und Maß der baulichen Nutzung

- WA** Allgemeines Wohngebiet
- 0,25** Grundflächenzahl GRZ
- GH max** maximale Gebäudehöhe
- WH max** maximale Wandhöhe


Überbaubare Grundstücksfläche

-  Baugrenze






Bauweise

-  offene Bauweise

Verkehrsflächen

-  Öffentliche Verkehrsflächen

Sonstige Festsetzungen

-  Bezugshöhe über N.N.
-  Zufahrtsverbot
-  Schutzstreifen
-  Sichtdreieck
-  Grenze des räumlichen Geltungsbereichs des Bebauungsplans

Nutzungsschablone

Baugebiet	maximale Gebäudehöhe
Grundflächenzahl	maximale Wandhöhe
Bauweise	-

Ausfertigung
 Der zeichnerische Inhalt dieses Bebauungsplans stimmt mit dem Satzungsbeschluss des Gemeinderats der Stadt Meersburg vom 20. September 2005 überein.
 Ausgefertigt:
 Meersburg, den
 Bürgermeisterin

STADT MEERSBURG

**BEBAUUNGSPLAN
SONNHALDE**

M 1/500 21. Juni 2006

PLANUNGSBÜRO SCHULER GMBH
BURGWEG 18

72818 TROCHTELFINGEN

